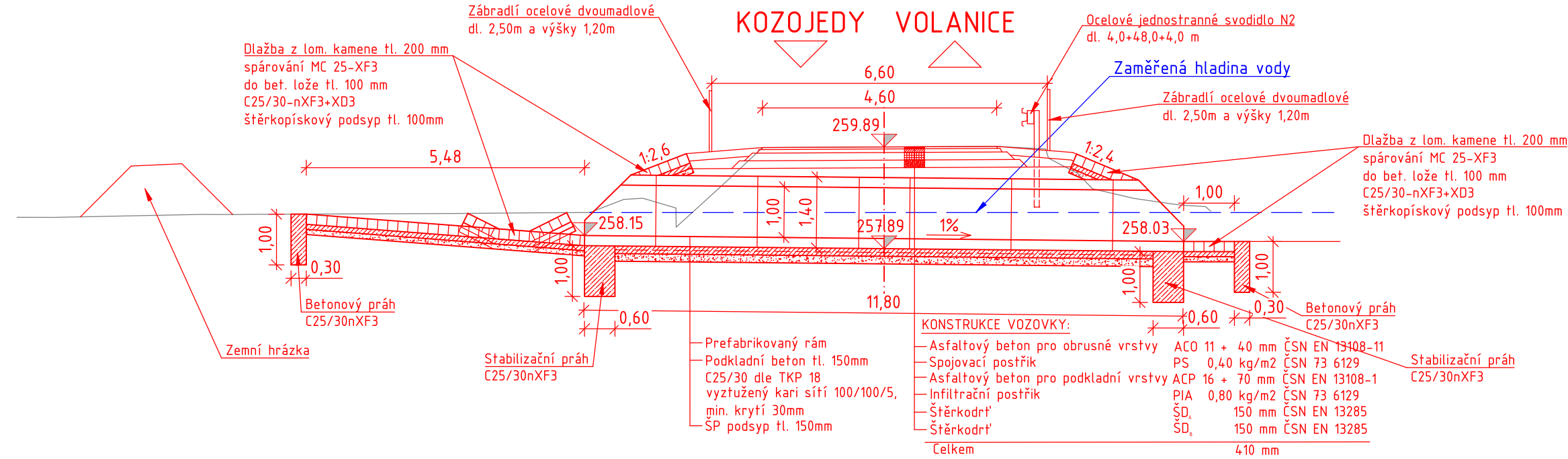
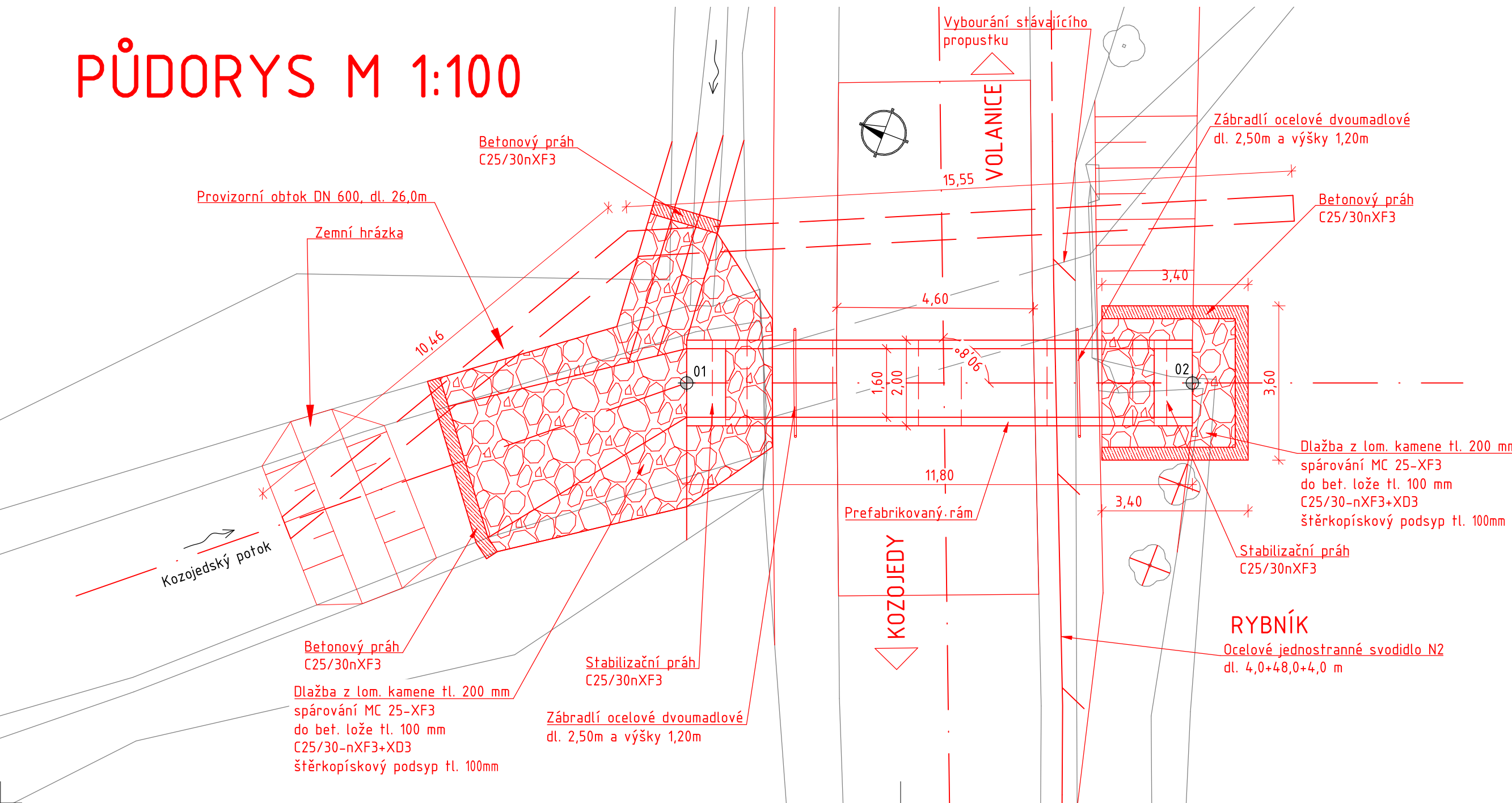


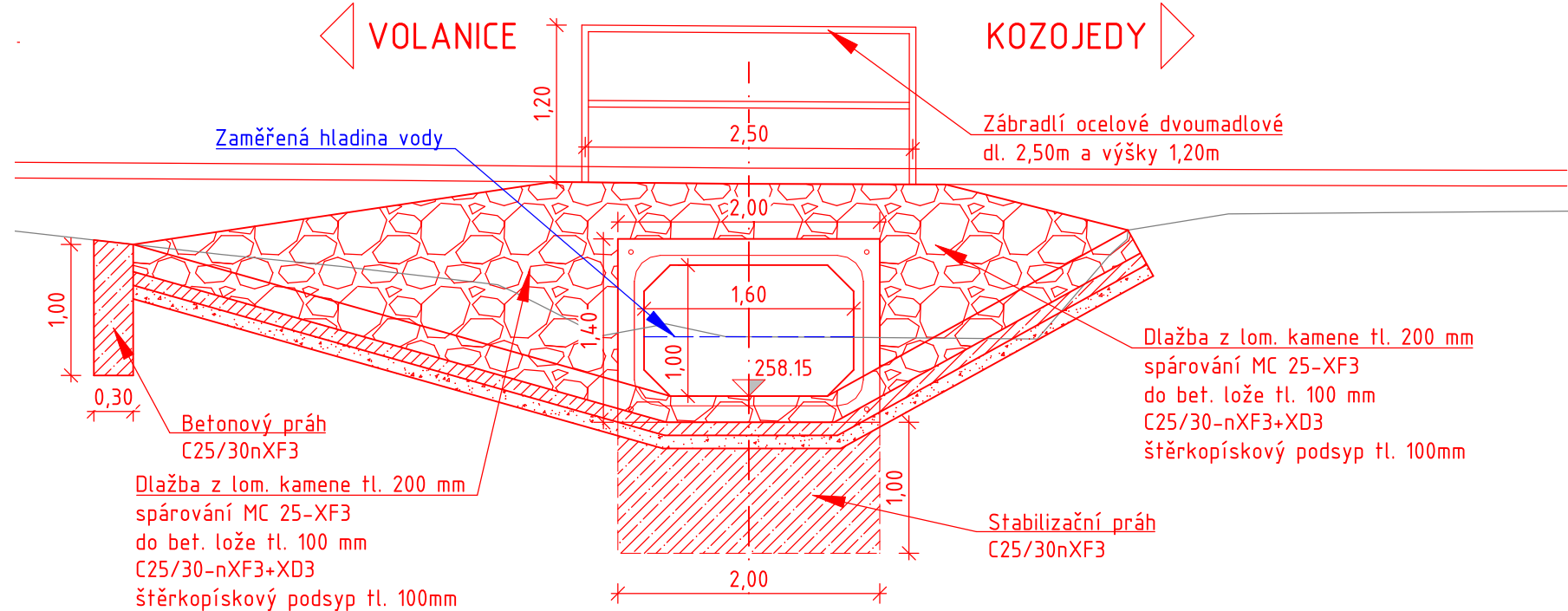
PODÉLNÝ ŘEZ M 1:100



PŮDORYS M 1:100



POHLED NA VTEK M 1:50

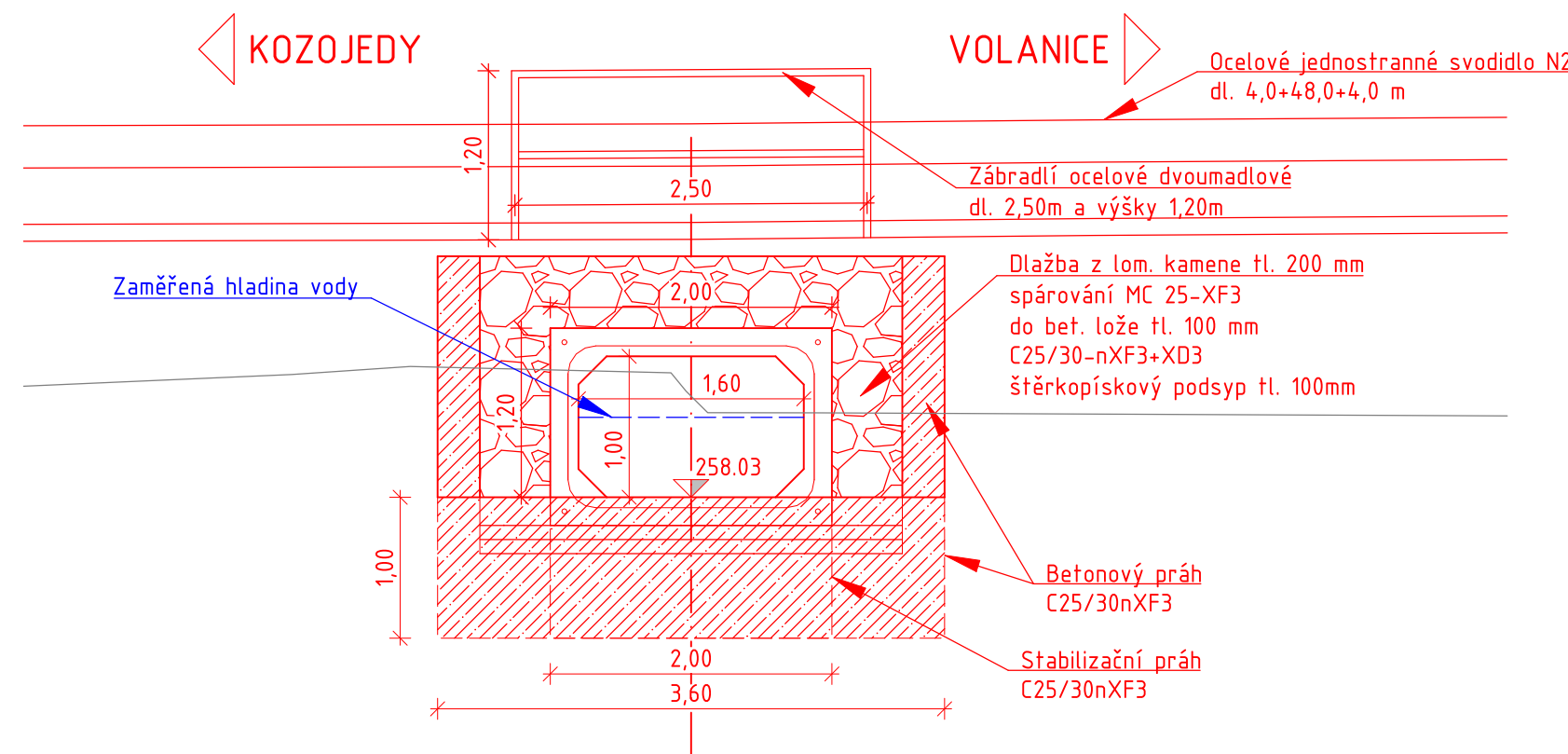


VB

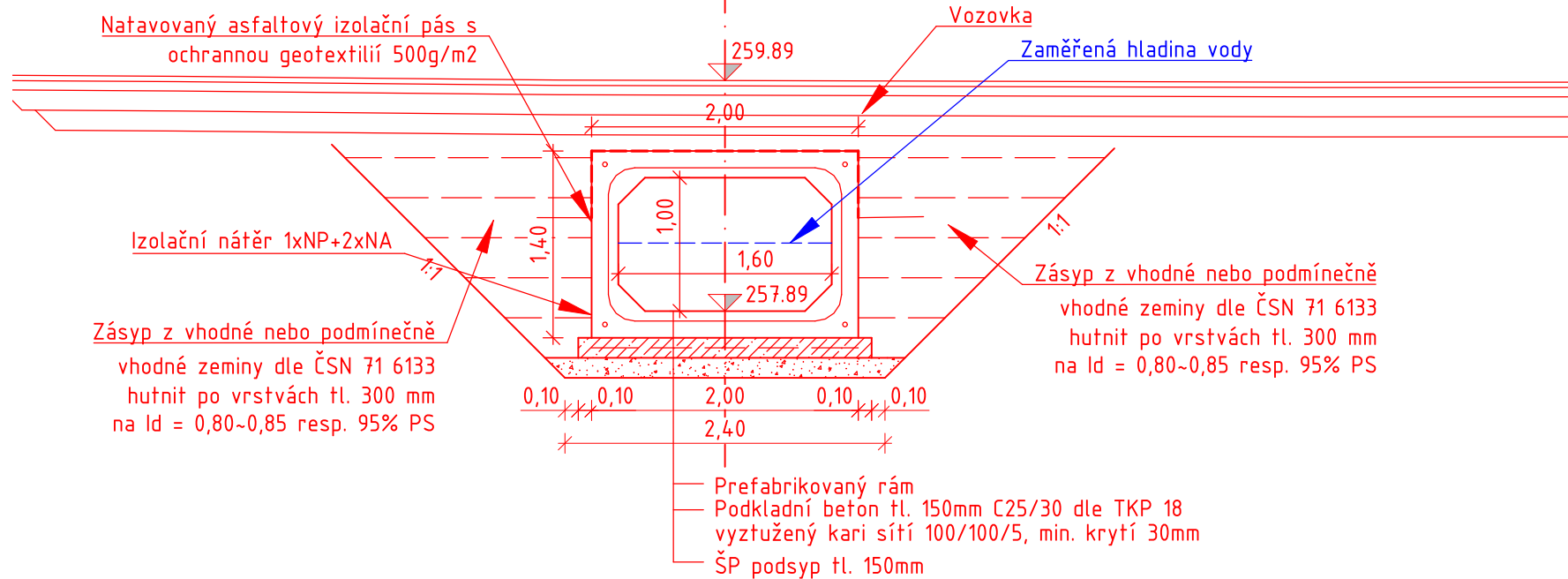
BOD	Y [m]	X [m]	Z [m n.m.]
01	670 979,822	1 026 492,519	258,150
02	670 975,600	1 026 503,537	258,030

Poznámka:
Svahy tělesa budou provedeny z
nepropustné (jílovité) zeminy v tl. 0,30m.
Těsnící vrstva bude provedena s přesahem
min. 1,00m za hranu výkopové jámy.

POHLED NA ODTOK M 1:50



PŘÍČNÝ ŘEZ M 1:50



Souřadnicový systém: JTSK
Výškový systém: Bpv

Investor:

Královéhradecký kraj
Pivovarské náměstí 1245, 500 03 Hradec Králové

OBJEDNATEL: Královéhradecký kraj Pivovarské náměstí 1245 500 03 Hradec Králové	NÁZEV AKCE: III/28036 Kozojedy - rekonstrukce propustku			
	ČÁST / STAVEBNÍ OBJEKT: SO 131 - Propustek v km 2,573			
	PŘÍLOHA: Dispoziční výkres propustku			
	ZODP. PROJEKTANT: Karel Láska		PARÉ:	
	VYPRACOVAL: Karel Láska			
ZHOTOVITEL: M - PROJEKCE s.r.o. Resslova 956 500 02 Hradec Králové www.m-projekce.cz	KONTROLA: David Senohrábek, DiS.			
	MĚŘITKO: 1:100/50	Č. ZAKÁZKY: 23-014-02	STUPEŇ: DUSP/DPDS	DATUM: 03/23
			ČÁST: D	PŘÍLOHA: 2